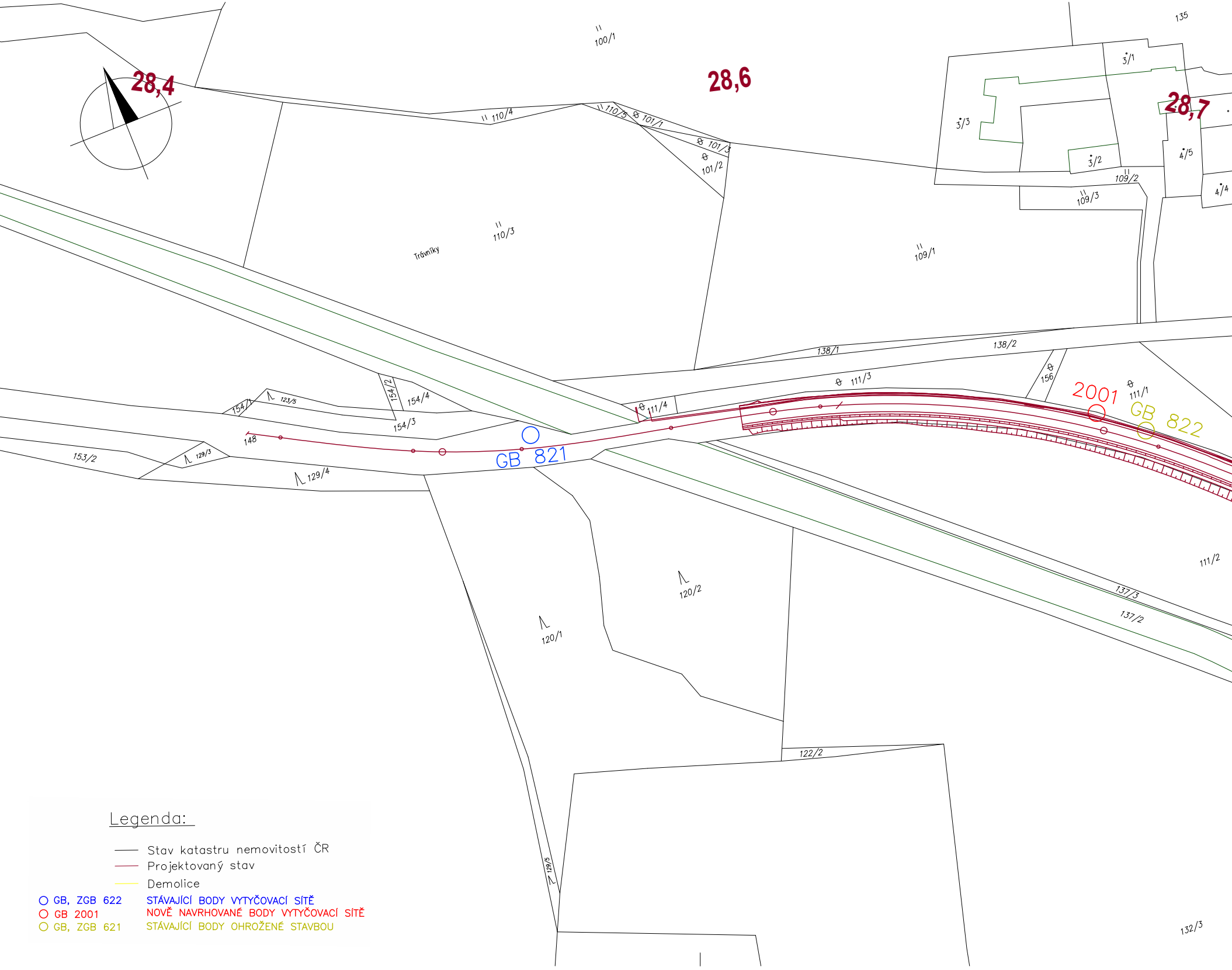
28,4
28,6
28,7
100/1
135
3/1
3/3
3/2
4/5
4/4
110/4
110/5
101/1
101/3
101/2
109/2
109/3
Trávníky
110/3
109/1
138/1
138/2
111/3
156
111/1
2001
GB 822
111/4
154/2
154/4
154/1
123/5
154/3
148
GB 821
129/3
153/2
129/4
120/2
120/1
111/2
137/3
137/2
122/2
129/5
132/3

Legenda:

— Stav katastru nemovitostí ČR
— Projektovaný stav
— Demolice

○ GB, ZGB 622 STÁVAJÍCÍ BODY VYTYČOVACÍ SÍTĚ
○ GB 2001 NOVĚ NAVRHOVANÉ BODY VYTYČOVACÍ SÍTĚ
○ GB, ZGB 621 STÁVAJÍCÍ BODY OHROŽENÉ STAVBOU

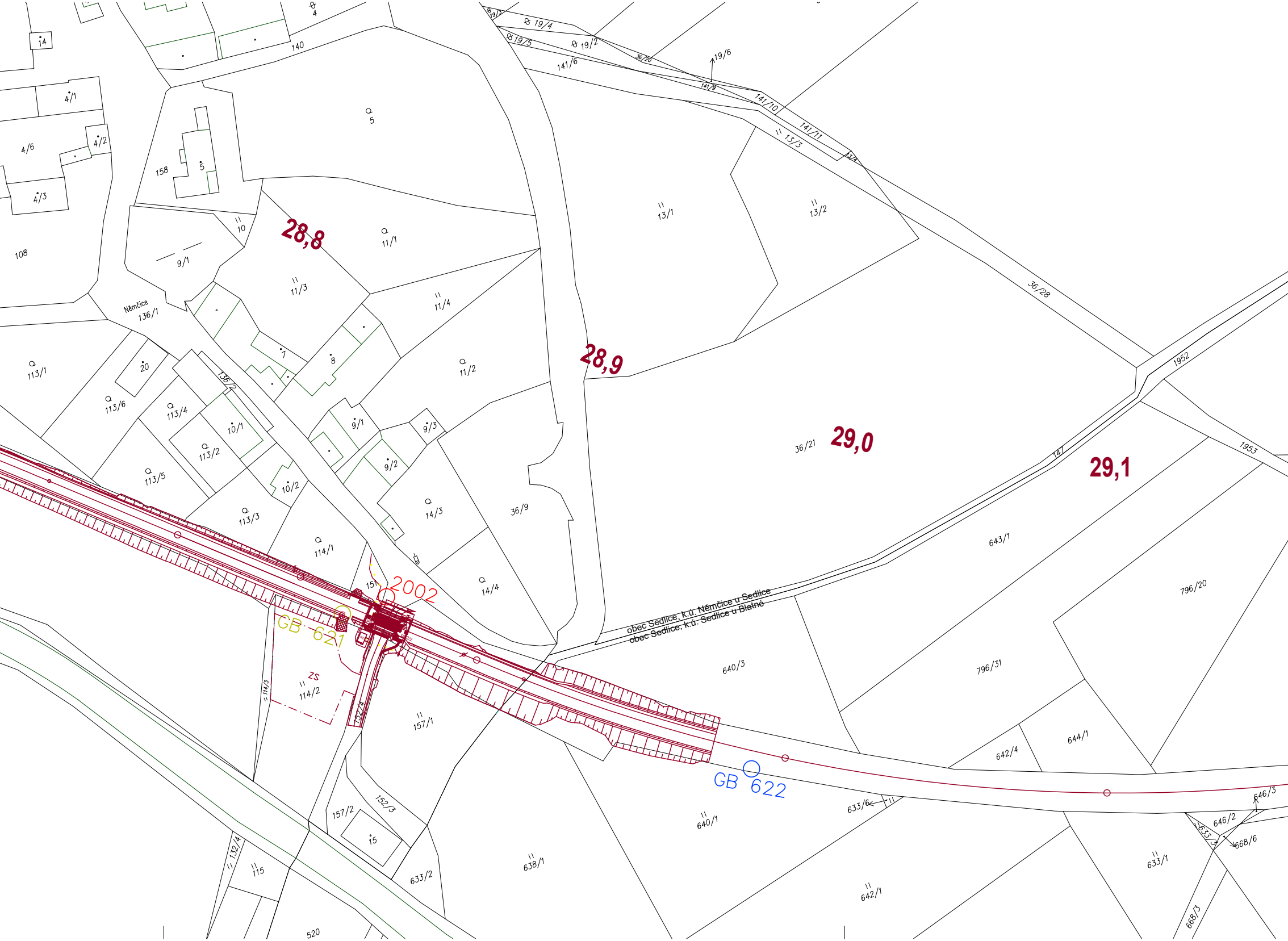
14
4
140
19/3
19/4
19/5
19/2
141/6
36/20
19/6
141/9
141/10
141/11
13/3
13/4
4/1
5
4/6
4/2
158
5
4/3
10
108
28,8
11/1
13/1
13/2
9/1
11/3
11/4
36/28
Němčice
136/1
28,9
7
8
11/2
1952
113/1
20
136/2
113/6
113/4
10/1
9/1
9/3
113/2
29,0
36/21
1953
113/5
9/2
10/2
147
29,1
14/3
36/9
113/3
114/1
643/1
151
2002
14/4
796/20
GB 621
obec Sedlice, k.ú. Němčice u Sedlice
obec Sedlice, k.ú. Sedlice u Blatné
640/3
796/31
ZS
114/3
114/2
157/4
157/1
644/1
642/4
GB 622
646/3
633/6
646/2
640/1
152/3
157/2
633/3
668/6
132/4
15
638/1
633/1
115
633/2
642/1
668/3
520

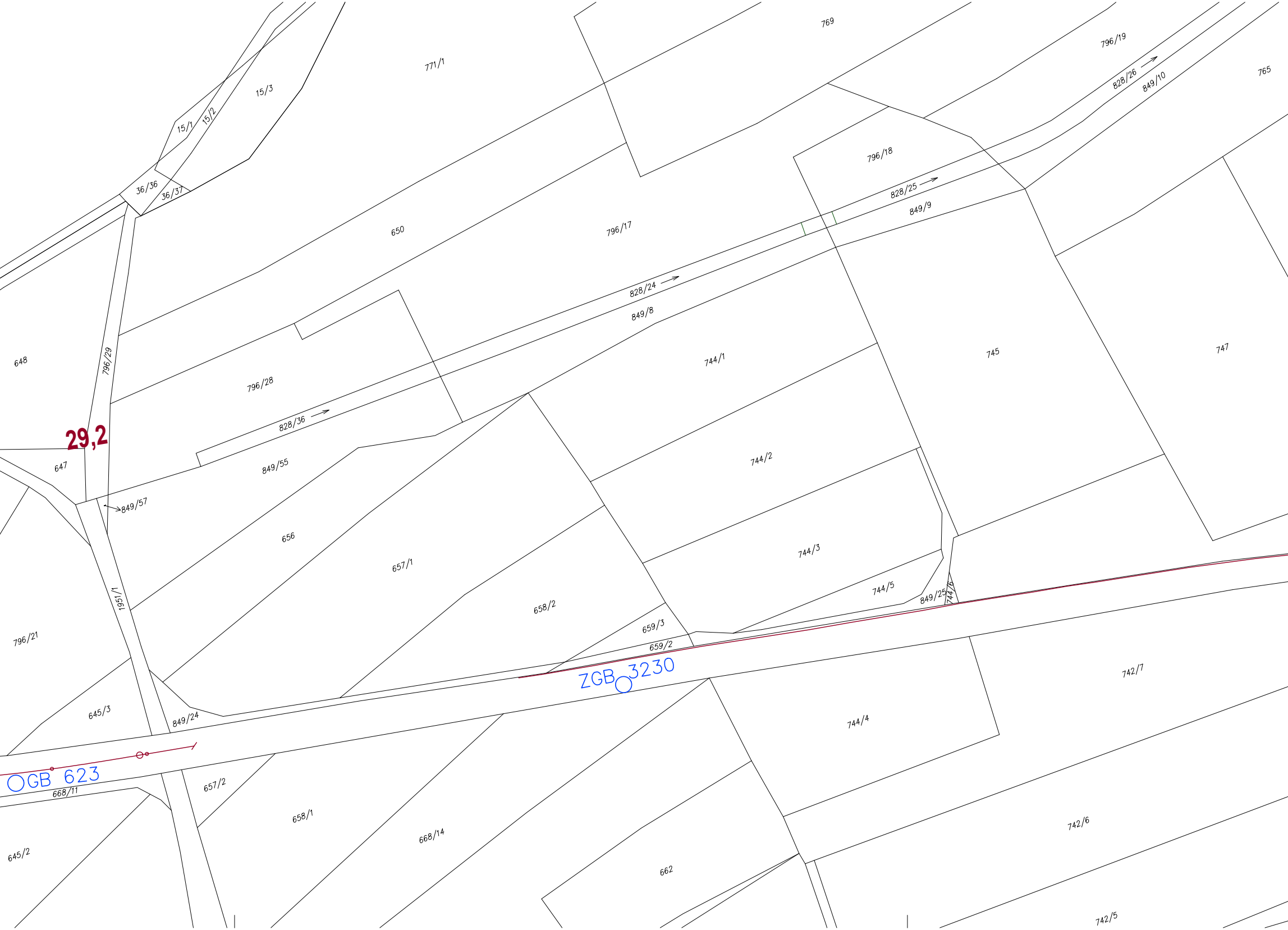
769
771/1
15/3
15/1
15/2
36/36
36/37
796/19
828/26
849/10
765
796/18
828/25
849/9
650
796/17
828/24
849/8
648
796/29
796/28
828/36
744/1
745
747
29,2
647
849/55
744/2
849/57
656
657/1
744/3
1951/1
744/5
849/25
744/6
658/2
659/3
659/2
796/21
ZGB 3230
742/7
645/3
849/24
744/4
GB 623
668/11
657/2
658/1
645/2
668/14
742/6
662
742/5

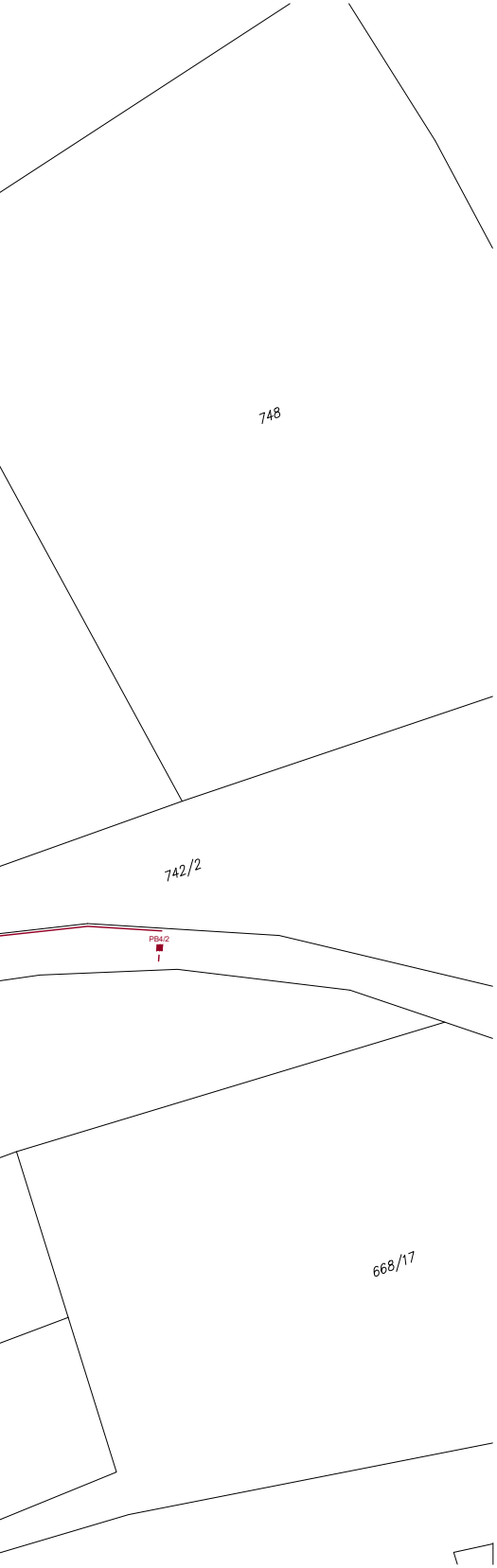
748
742/2
PB4/2
668/17

EVROPSKÁ UNIE
Evropské strukturální a investiční fondy
Operační program Doprava

Ministerstvo dopravy
Státní fond dopravní infrastruktury

Orientační schéma:

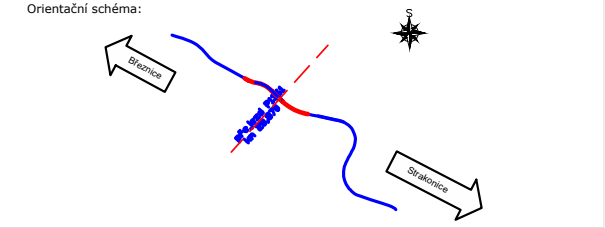
S
Březnice
Strakonice

Razítko oprávněné osoby:

Podpis: Datum:

Revize:	Datum:	Popis:	Kontroloval:
P02	09.08.2021	Odevzdání po připomínkách	Ing. Stanislav Rýznar
P01	09.06.2021	První dílčí odevzdání	Ing. Stanislav Rýznar

Stavebník/Investor:	**Správa železnic, státní organizace**
Adresa:	Dlážděná 1003/7, 110 00 Praha 1
Zástupce investora:	Stavební správa západ
Adresa:	Sokolovská 1995/278, 190 00 Praha 9

SPRÁVA ŽELEZNIC

Zhotovitel stavby:	**SAGASTA s.r.o.**
Adresa:	Novodvorská 1010/14, 142 00, Praha 4 - Lhotka
Kontakt:	T: +420 261 344 100 E: info@sagasta.cz
Zhotovitel objektu:	**SAGASTA s.r.o.**
Adresa:	Novodvorská 1010/14, 142 00, Praha 4 - Lhotka
Kontakt:	T: +420 261 344 100 E: info@sagasta.cz

SAGASTA

Hlavní projektant (HIP):	Specialista:	Odpovědný projektant:	Zpracovatel:
Ing. Stanislav Rýznar	-	Ing. Petr Vodňanský	Helena Zahradníková Zahradníková

Název stavby/akce:	**Výstavba PZS km 28,870 (P1361) trati Březnice - Strakonice**		Označení (S-kód): S 632000127 Označení zhotovitele: 120082
Název části:	Geodetická dokumentace		Označení části: I.3
Název objektu:			Označení objektu/komplexu:
Název přílohy: Název dílčí části přílohy:	Návrh vytyčovací sítě Návrh vytyčovací sítě km 28,5 - 29,6		Číslo přílohy: **2**
Kraj: Jihočeský	Katastrální území: Němčice u Sedlice [746886], Sedlice u Blatné [746894]	TUDU: 043108	Paré:

Stupeň dokumentace:	Datum zpracování:	Formáty:	Měřítko:
DUSP	05/2021	7xA4	1:1 000

S-kód:	Stupeň dokumentace:	Část:	Objekt:	Podobjekt:	Příloha:	Revize:
S 6 3 2 0 0 0 1 2 7	_ D U S P	_ _ I 3 X X	_ X X X X X X X X	_ X X	_ _ _ 2 _ _	_ P 0 2

DOKUMENTACI LZE UŽÍVAT POUZE VE SMYSLU PŘÍSLUŠNÉ SMLOUVY O DÍLO. VÝKRES, ČI JEHO ČÁST, MŮŽE BÝT KOPÍROVÁN NEBO JINÝM ZPŮSOBEM ROZŠIŘOVÁN POUZE PO PŘEDCHOZÍM SOUHLASU SAGASTA, s.r.o.